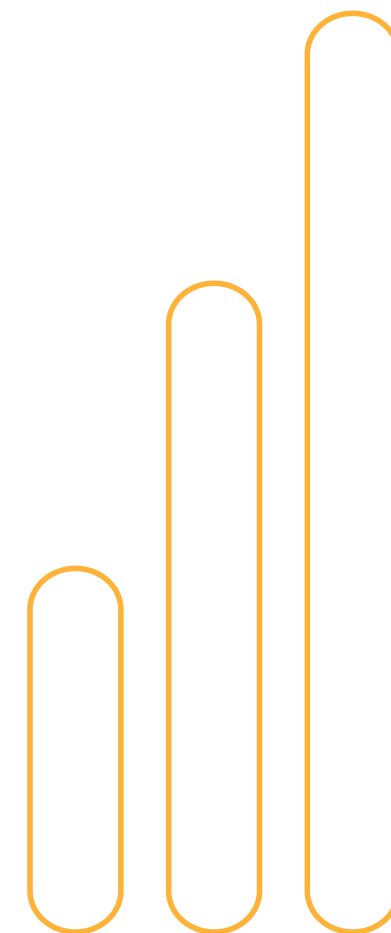




# MUNICIPIOS DEL ÁREA METROPOLITANA DE SAN SALVADOR (AMSS)

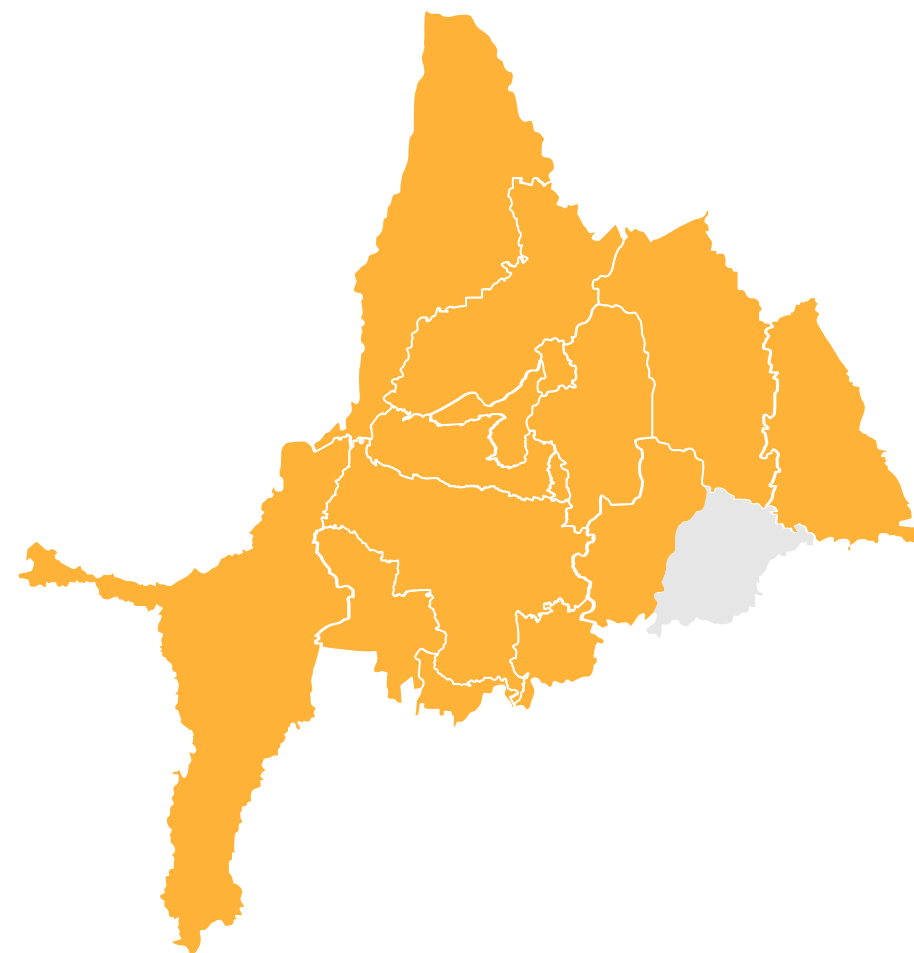


## ÁREA METROPOLITANA DE SAN SALVADOR (AMSS)

El observatorio ciudadano El Salvador Cómo Vamos se ha propuesto conocer la calidad de vida de los catorce municipios del Área Metropolitana de San Salvador. Para ello, recolecta información principalmente a través de la Encuesta de calidad de vida.

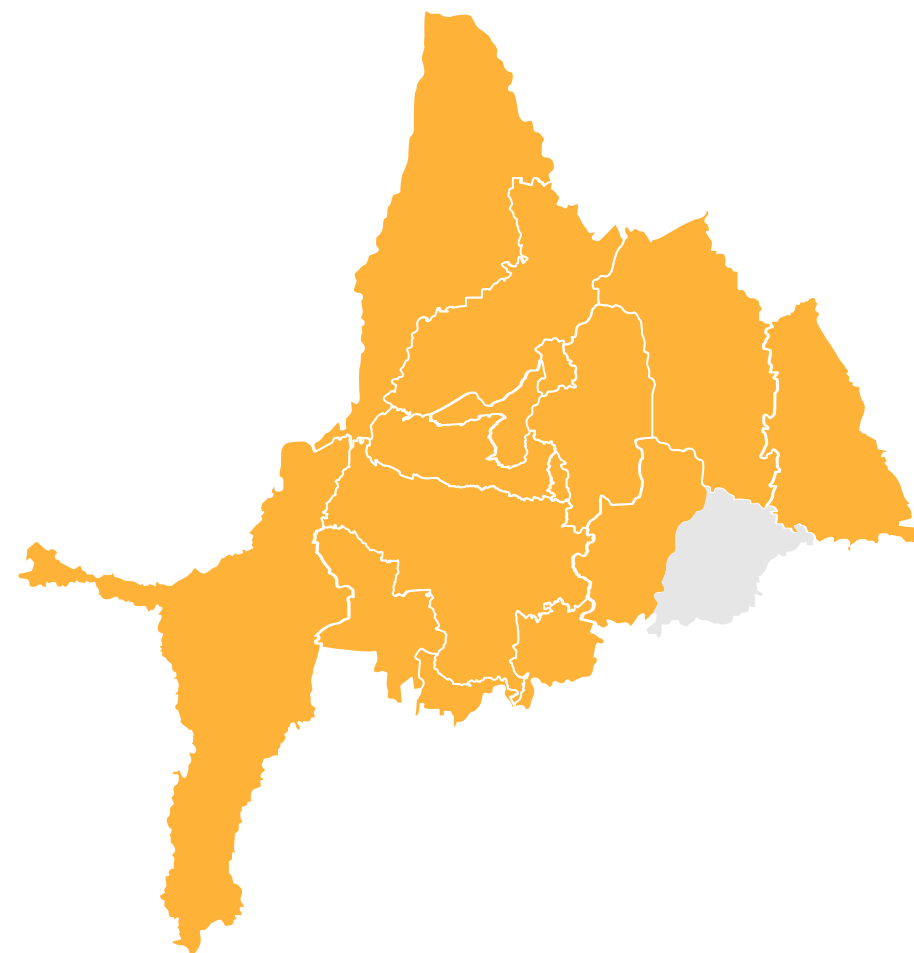
Además de buscar la representatividad para el municipio, la encuesta pretende dar cuenta de lo que ocurre en unidades más pequeñas del territorio, ya sean distritos o zonas.

En este documento se presenta la división de cada municipio, según distrito o zona, que el equipo técnico del observatorio junto con cada alcaldía planificó para el levantamiento de la encuesta. Además, para facilitar la identificación de estas divisiones también se listan algunas de las colonias que las conforman.



# ÍNDICE

<b>Pg. 4</b>	Antiguo Cuscatlán	<b>Pg. 11</b>	Santa Tecla
<b>Pg. 5</b>	Apopa	<b>Pg. 12</b>	San Marcos
<b>Pg. 6</b>	Ayutuxtepeque	<b>Pg. 13</b>	San Martín
<b>Pg. 7</b>	Ciudad Delgado	<b>Pg. 14</b>	San Salvador
<b>Pg. 8</b>	Cuscatancingo	<b>Pg. 15</b>	Soyapango
<b>Pg. 9</b>	Mejicanos	<b>Pg. 16</b>	Tonacatepeque
<b>Pg. 10</b>	Nejapa		



# ANTIGUO CUSCATLÁN

## COLONIAS

Para el municipio de Antigua Cuscatlán se planificó el levantamiento de la Encuesta de Calidad de Vida con representatividad municipal. No se consideraron divisiones dentro del municipio.

A continuación, presentamos algunas de las colonias que forman parte del municipio de Antigua Cuscatlán.



MAPA DEL AMSS



MAPA DE ANTIGUO CUSCATLÁN



- Guzmán
- Res. Altos de la Sultana
- Cumbres de Cuscatlán 2
- Calle Quetzalcoatl
- Reparto Cuscatlán Oriente
- Cumbres de Cuscatlán
- Com. Lupita
- Plan de La Laguna
- Altos de Guadalupe
- Las Nubes
- La Sultana 3
- Urb. Jardines de Cuscatlán
- Caserío Labranza
- Caserío Mangones
- Res. Altos y Villas de la Cima
- La Reforma
- San Benito
- Portal El Espino
- Com. Santa Tereza
- Com. Santa Gertrudis
- Res. Vista del Carmen
- Urb. Jardines de la Hacienda
- Bosques de Cuscatlán
- Ave. El Espino
- Urb. Madre Selva
- Calle Conchagua
- Res. Cumbres de Cuscatlán
- Res. Santa Elena
- Villas de Santa Elena
- Calle Oromontique
- Res. Casa Linda
- Res. Arcos de Santa Elena
- Bosques de Santa Elena Sur
- Res. Cumbres de la Esmeralda
- Altos de Guadalupe
- Lomas de San Francisco
- Res. Villas de Alicantes
- Res. Acropolis
- Res. Nueva Orleans 2
- Res. Cumbres de Cuscatlán
- Res. Villas de la Loma
- Res. Arcos de Santa Elena
- Red. San Alberto
- Com. Alemania

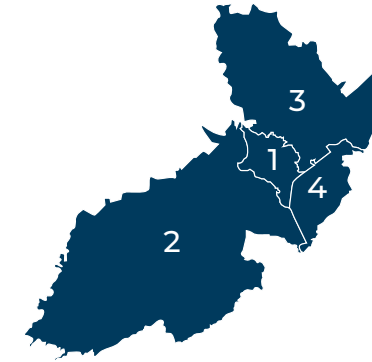
## APOPA DIVISIÓN Y COLONIAS

Para el levantamiento de la Encuesta de Calidad de Vida se planificó la división del área urbana de Apopa en cuatro distritos.

A continuación, presentamos algunas de las colonias que forman parte de los distritos incluidos en la encuesta.



MAPA DEL AMSS

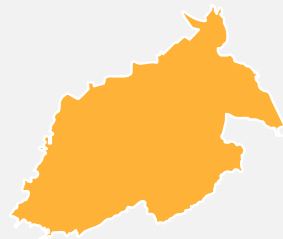


MAPA DE APOPA



### DISTRITO 1

- Res. Miramundo
- Tikal Sur
- Santa Lucía
- Madre Tierra
- Ciudad Obrera
- La Hermita



### DISTRITO 2

- Vista Bella
- Los Ángeles
- Urb. María Elena
- Bo. San Esteban
- San Carlos
- Res. Las Orquideas



### DISTRITO 3

- Valle del Sol
- Santa Teresa
- Nuevo Apopa
- Chintuc 2
- San Cayetano



### DISTRITO 4

- Popotlán
- Valle Verde
- Los Naranjos
- Santa Catarina
- Jacarandas

# AYUTUXTEPEQUE

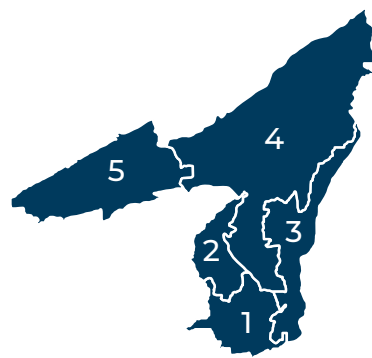
## DIVISIÓN Y COLONIAS

Para el levantamiento de la Encuesta de Calidad de Vida se planificó la división del municipio de Ayutuxtepeque en cinco distritos.

A continuación, presentamos algunas de las colonias que forman parte de los distritos incluidos en la encuesta.



MAPA DEL AMSS



MAPA DE  
AYUTUXTEPEQUE



### 1. CASCO URBANO

- Urb. Los Pirineos
- Res. Santa María 1
- Garabandai
- Res. Santa María
- Urb. Chavez Galeano
- Altos de Scandia
- Bonanza



### 2. SANTÍSIMA TRINIDAD

- Ave. Divina Providencia
- Com. San Francisco
- Cond. Santísima Trinidad
- Cond. Los Lírios
- Jard. Santísima Trinidad
- Santísima Trinidad
- Urb. Santísima Trinida



### 3. CALLE MARIONA

- Ascencio
- Res. Tazumal
- Res. Los Ángeles
- Cond. El Tazumal
- Santa Rita 1 - 5
- Belgalatea
- Abelina



### 4. LOS LLANITOS

- La Piedad
- San Pedro
- San Perdo
- Los Ángeles
- La Joya
- San Jorge
- San Julian



### 5. EL ZAPOTE

- Santa Rosa
- Santa Teresita
- Caserío Zapote Medio
- Caserío Los Conejos
- Loma Ortiz
- Caserío Las Lunas
- Zapote Arriba

# CIUDAD DELGADO

## DIVISIÓN Y COLONIAS

Para el levantamiento de la Encuesta de Calidad de Vida se planificó la división del área urbana de Ciudad Delgado en cuatro zonas.

A continuación, presentamos algunas de las colonias que forman parte de los distritos incluidos en la encuesta.



MAPA DEL AMSS



MAPA DE CIUDAD DELGADO



### CASCO URBANO

- Aculhuaca
- Paleca
- Las Victorias
- San Sebastián



### ZONA 1

- Arenales
- Calle Real
- Milingo



### ZONA 2

- Plan del Pino



### ZONA 3

- San José Cortez
- Cabañas
- San Laureano

## CUSCATANCINGO

### DIVISIÓN Y COLONIAS

Para el levantamiento de la Encuesta de Calidad de Vida se planificó la división del área urbana de Cuscatancingo en cinco zonas.

A continuación, presentamos algunas de las colonias que forman parte de las zonas incluidas en la encuesta.



MAPA DEL AMSS



MAPA DE  
CUSCATANCINGO



#### 1. NORTE

- Lot. Brisas de Mariona 2
- Lot. Brisas de Mariona 4
- Ciudad Futura 1, 2 y 3
- Caserío Las Flores



#### 2. CENTRO 1

- San Lucas
- Villa Mercedes
- Ave. Gardenia
- Urb. Altos de Mariona
- Urb. Villa Hermosa
- Villa Real



#### 3. CENTRO 2

- Chandante
- Lirios del Norte 1
- Lirios del Norte 2
- Lirios del Norte 4
- Lirios del Norte 5
- Entrada Arenales



#### 4. SUR 1

- Renacimiento
- Santa Rosa
- Ave. Los Ángeles
- Ave. Lincoln
- El Tránsito
- Las Margaritas



#### 5. SUR 2

- Juanita
- Pje. Landaverde
- Cll. Cuchilla
- Cuscatlán
- Primavera
- Lot. Las Brisas



## MEJICANOS DIVISIÓN Y COLONIAS

Para el levantamiento de la Encuesta de Calidad de Vida se planificó la división del área urbana de Mejicanos en seis distritos. No se consideró el área rural del municipio.

A continuación, presentamos algunas de las colonias que forman parte de las zonas incluidas en la encuesta.



MAPA DEL AMSS



MAPA DE  
MEJICANOS



### 1. SAN ROQUE

- Col. Vista Hermosa
- Col. Guadalupe
- Col. Divina Providencia
- Co. la Gloria
- Col. Marina
- Col. San Martín
- Col. Velis



### 2. SAN RAMÓN

- Jardines el Escorial
- Bosques de Montebello
- Villa Cortijo
- Res. Granada
- Finca las Valencias
- Col. la Mireya
- Conds. Atlanta
- Metrópolis



### 3. ZACAMIL

- Com. San José
- Conds. Altamira
- Col. Lincoln
- Res. Esmeralda
- Com. Flor Blanca
- Col. INPEP
- Col. Zacamil



### 4. CENTRO

- Col. Domínguez
- Col. Universitaria
- Col. Dolores
- Col. Santa Lucía
- Col. España
- Col. las Delicias
- Reparto las Margaritas



### 5. NORTE

- Col. las Palmas
- Com. las Flores
- Ciudad Corinto
- Col. Conacaste
- Col. Buena Vsita



### 6. MONTREAL

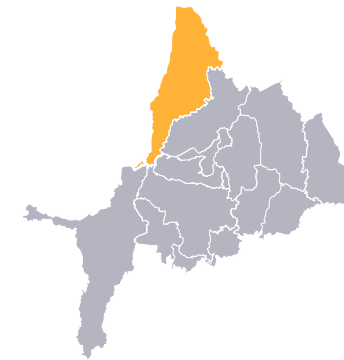
- Col. Santa Rosa
- Col. Buenos Aires
- Col. San Juan
- Col. Montreal
- Col. San Simón
- Col. Sierra Alta

# NEJAPA

## DIVISIÓN Y COLONIAS

Para el levantamiento de la Encuesta de Calidad de Vida se planificó la división de Nejapa en dos áreas.

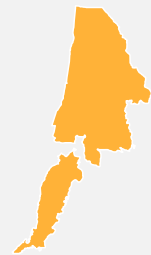
A continuación, presentamos algunas de las colonias que forman parte de las áreas incluidas en la encuesta.



MAPA DEL AMSS



MAPA DE NEJAPA



### 1. ÁREA RURAL

- Urb. Villa Constitución
- El Anonal
- El Jabali
- Caserío La Bolsa
- Caserío Las Mesas
- Urb. Villa Constitución
- Caserío calle vieja
- Las Americas
- Cantón Galera Quemada
- Caserío Camotepeque
- Hda. Amapilapa
- Caserío Hacienda Mapilapa
- Caserío Joya Galana
- Lot. El Milagro
- Comunidad Calle Vieja
- Col. Nueva Esperanza
- Nuevo Ferrocarril
- Lot. El Salitre
- Los Angelitos
- Lot. El Pitarrillo
- El Cedral
- Caserío Las Marías
- Caserío Barba Rubia
- Lot. San José



### 2. ÁREA URBANA

- Caserío El Llanito
- Caserío Central
- Caserío Los Naranjos
- Caserío El Cabral
- Caserío Castaño
- San Luis
- Caserío Las Vegas
- Cuesta Blanca
- Villas de Nejapa
- Bo. San Antonio
- Com. Ardon
- Aldea de Mercedes
- Bo. El Centro
- San Felipe
- San Blas
- Bo. Concepción

## SAN MARCOS

### DIVISIÓN Y COLONIAS

Para el levantamiento de la Encuesta de Calidad de Vida se planificó la división del área urbana de San Marcos en tres distritos.

A continuación, presentamos algunas de las colonias que forman parte de los distritos incluidos en la encuesta.



MAPA DEL AMSS



MAPA DE  
SAN MARCOS



#### DISTRITO 1

- El Tránsito
- El Milagro
- Loti. Galdámez
- El Pedregal
- Res. El Mirador
- Florencia



#### DISTRITO 2

- Azucena
- Liceo San Marcos
- Alcaldía San Marcos
- B° El Centro
- El Tránsito 3
- Grimaldi



#### DISTRITO 3

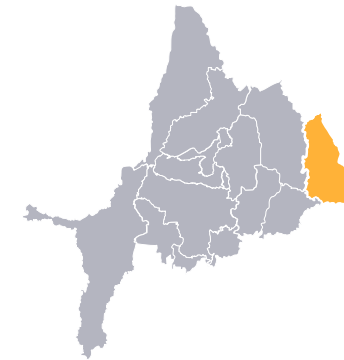
- Lot. San Rafael
- Cll. a Soyapango
- Santa Rosa
- Galvez
- Los Alpes 1 y 2
- El Cafetalito
- Santa Teresa

# SAN MARTÍN

## DIVISIÓN Y COLONIAS

Para el levantamiento de la Encuesta de Calidad de Vida se planificó la división de San Martín en 3 zonas.

A continuación, presentamos algunas de las colonias que forman parte de los distritos incluidos en la encuesta.



MAPA DEL AMSS



MAPA DE  
SAN MARTÍN



### 1. LAS DELICIAS

- Alta Vista
- Ave. Las Delicias Sur
- Calle C
- Ave. K Norte
- Villa del Sol
- Ave. Las Delicias Norte
- Col. Esperanza



### 2. LA PALMA

- Cantón Las Delicias
- Col. El Caracol
- Col. La Palma
- Col. Las Brisas
- Col. Las Victorias 1 y 2
- Col. Maestro Aaron Joaquín



### 3. ZONA URBANA

- Col. San Andrés
- Col. Santa Gertrudis
- Com. Los Olivos
- Reparto Los Ángeles
- Urb. Nuevo Amanecer
- Urb. Nuevo Horizontes
- Bo. El Calvario
- Col. Providencia 2
- Bo. San Antonio
- Col. El Paraíso
- Col. Los Llanitos
- Col. Las Palmeras
- Col. Rosalina
- Col. Santa Teresa
- Ave. El Pregon
- Com. Las Rosas
- Com. Anemona
- Col. Tierra Blanca 2
- Lot. Los Cocos

## SANTA TECLA DIVISIÓN Y COLONIAS

Para el levantamiento de la Encuesta de Calidad de Vida se planificó la división del área urbana de Santa Tecla en cuatro distritos. No se consideró el distrito 5 (rural).

A continuación, presentamos algunas de las colonias que forman parte de los distritos incluidos en la encuesta.



MAPA DEL AMSS



MAPA DE  
SANTA TECLA



### DISTRITO 1

- Las Colinas
- Pinares de Suiza
- Utila
- San José
- Veranda
- Quezaltepec
- Las Delicias
- Res. Europa



### DISTRITO 2

- San José
- Santa Mónica
- Las Palmeras
- San Rafael
- Buena Vista
- Montesión
- Los Cipreses
- Jardines del Rey



### DISTRITO 3

- Santa Teresa
- La Sabana
- Jardines de Merliot
- Col. ACOVIT
- Finca de Asturias
- El Boquerón
- Caserío Quintanilla



### DISTRITO 4

- Centro de Santa Tecla
- Res. Irlanda
- El Paraíso
- El Cafetalón
- Condado Santa Rosa
- Apartamentos Dubon
- Apartamentos 3 de mayor

## SAN SALVADOR DIVISIÓN Y COLONIAS

Para el levantamiento de la Encuesta de Calidad de Vida se planificó la división del área urbana de San Salvador en siete distritos.

A continuación, presentamos algunas de las colonias que forman parte de los distritos incluidos en la encuesta.



MAPA DEL AMSS



MAPA DE  
SAN SALVADOR



### DISTRITO 1

- La Rábida
- Atlacatl
- Com. Tutunichapa
- Magaña
- Layco



### DISTRITO 2

- Miralvalle
- Miramonte
- San Antonio Abad
- Satélite
- San Luis
- Bernal



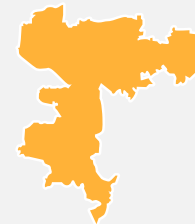
### DISTRITO 3

- Com. Corazón de María
- Escalón
- Com. Las Palmas
- La Mascota
- Com. Monseñor Romero



### DISTRITO 4

- La cima (I,II,III,IV)
- San Francisco
- Com. Altos de San Francisco
- Reparto Los Héroes



### DISTRITO 5

- Dina
- Com. Trujillo
- Bo. Santanita
- Montserrat
- Bo. San Jacinto
- Conds. IVU



### DISTRITO 6

- Bo. San José
- Bo. San Esteban
- Com. Iberia
- Bo. Lourdes
- El Paraíso



### 7. CENTRO HISTÓRICO

- Bo. La Vega
- Bo. Surita
- El Calvario
- Conds. Fátima

# SOYAPANGO

## DIVISIÓN Y COLONIAS

Para el levantamiento de la Encuesta de Calidad de Vida se planificó la división del área urbana de Soyapango en tres zonas.

A continuación, presentamos algunas de las colonias que forman parte de las zonas incluidas en la encuesta.



MAPA DEL AMSS



MAPA DE SOYAPANGO



### 1. ZONA NORTE

- Urb. Las Margaritas 1
- Colegio Dante Gabriel Rossetti
- Las Margaritas 3
- C. E. Católico Cristo Rey
- Santa Isabel
- Res. San Francisco



### 2. ZONA CENTRO

- Las Margaritas 3
- Santa Isabel
- Res. San Francisco
- Ave. El Bálsamo
- Cll. El Amate
- Ave. A la Fuente
- Los Conacastes
- Res. Miraflores



### 3. ZONA SUR

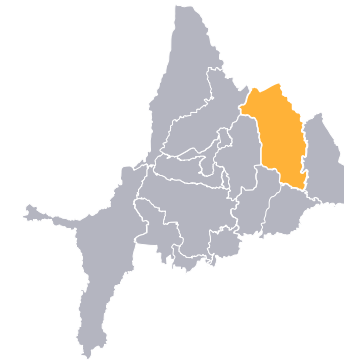
- Lot. San Rafael
- Cll. a Soyapango
- Santa Rosa
- Galvez
- Los Alpes 1 y 2
- El Cafetalito
- Santa Teresa

# TONACATEPEQUE

## DIVISIÓN Y COLONIAS

Para el levantamiento de la Encuesta de Calidad de Vida se planificó la división de Tonacatepeque en dos áreas.

A continuación, presentamos algunas de las colonias que forman parte de las áreas incluidas en la encuesta.



MAPA DEL AMSS



MAPA DE  
TONACATEPEQUE



### 1. ÁREA URBANA

- Bo. Concepción
- Barrio Las Mercedes
- Urb. Brisas del Norte
- Res. Libertad
- Col. Santa Teresa
- Urb. San José Las Flores
- Pje. El Limón
- Ave. Los Bambúes
- Urb. Los Héroe
- Urb. San José Las Flores
- Calle Granada Poniente
- Urb. Alta Vista
- Col. La Cima 1
- Lot. Don Bosco
- Lot. Esmeralda
- Lot. Vista Alta
- Cond. Alta Vista
- Res. Alta Vista
- Res. Alta Vista
- Ave. Delicias del Norte
- Calle El Roble
- Senda Villa Toledo
- Ave. La Cima
- Senda Villa Pamplona
- Senda Villa Granada
- Distrito Italia
- Cantón Veracruz



### 2. ÁREA RURAL

- Cantón El Rosario
- Caserío Los Galdámez
- Caserío Los Cuellares
- Caserío Tierra Blanca
- Caserío Zacamil
- El Tejar
- Urb. San José Las Flores
- Caserío Malacof 1 y 2
- Caserío Los Marroquín 1 y 2